

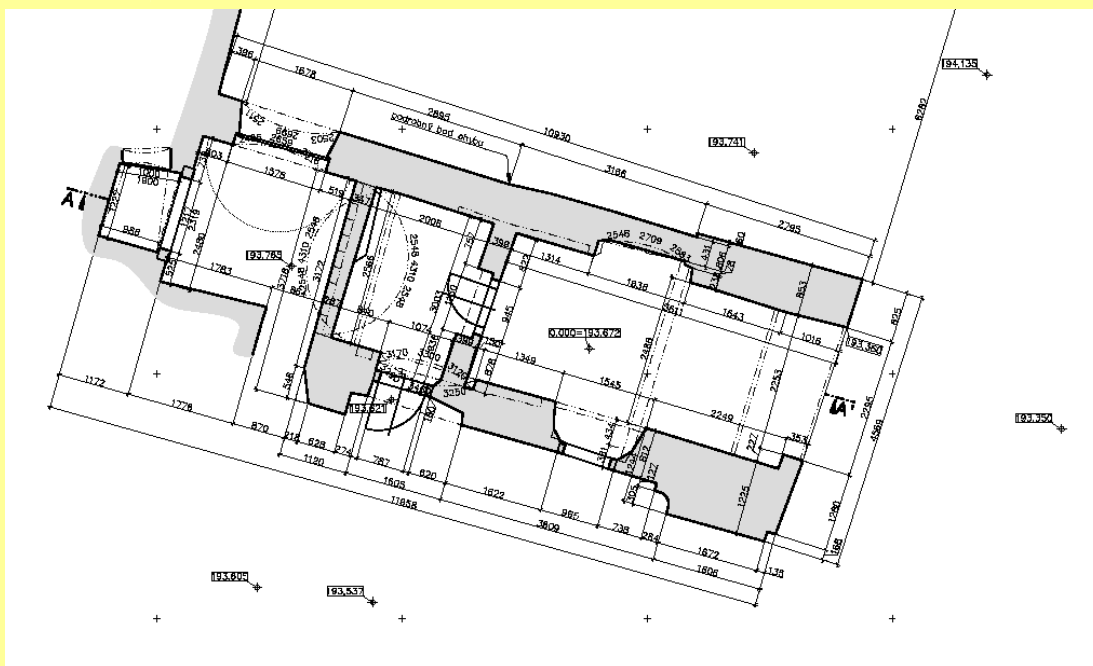
název práce	Měřická dokumentace části zámku ve Chvatěrubech (okr. Mělník)
autor	Vladimír Ouřada
vedoucí	Jindřich Hodač, Ing. Ph.D.
oponent	doc. Ing. Michael Rykl, Ph.D. (Fakulta architektury ČVUT)
obhajoba	25. červen 2013; Fakulta stavební, ČVUT v Praze

**klíčová slova** jednosnímková pozemní fotogrammetrie, fotoplán, TopoL, AutoCAD, stavební výkres, měřická dokumentace

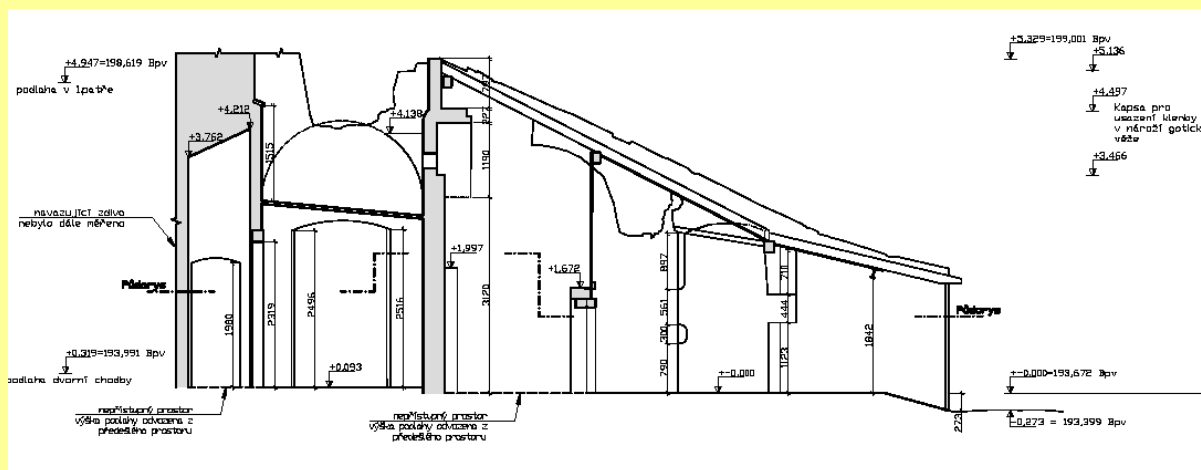
### anotace

Cílem této bakalářské práce je navrzení vhodných fotogrammetrických a geodetických metod pro vytvoření měřické dokumentace a její následnou realizaci v části zámku ve Chvatěrubech, konkrétně dokumentace zbytku zámecké chodby v nedostavěném jihovýchodním křídle. Výsledná dokumentace se skládá z fotoplánů jihovýchodní a severovýchodní stěny, půdorysu a řezu. V práci byl kladen důraz na zachycení skutečného stavu objektu s co nejmenší mírou generalizace. Práce obsahuje krátký popis objektu a jeho historii, postup prací při pořizování měřické dokumentace a její následné zpracování. Výsledná dokumentace nalezne využití jako podklad pro stavebně historický průzkum prováděný kolegou z Fakulty architektury ČVUT.

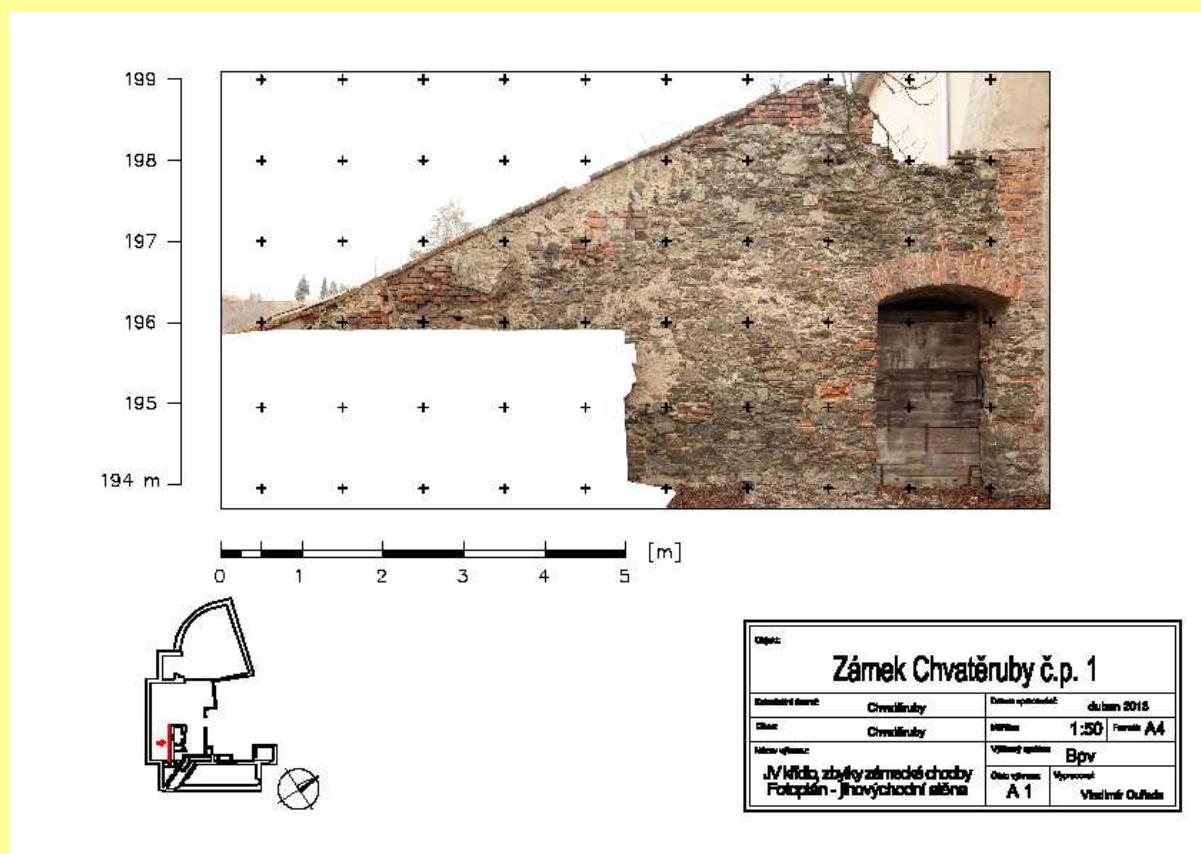
### výsledky



Obr. 1 Půdorys



Obr. 2 Podélný řez



Objekt:			
<b>Zámek Chvatěruby č.p. 1</b>			
Estimativní datum:	Chvatěruby	Datum zpracování:	červen 2015
Objekt:	Chvatěruby	Měřítko:	1:50 Formát: A4
Měřítko výkresu:		Výhledový útvar:	Bpv
J/V křída, zbytky zámecké chodby Fotoplán - jihovýchodní stěna		Číslo výkresu:	A 1
		Výpracoval:	Vladimír Oufala

Obr. 3 Fotoplán - jihovýchodní stěna

**pozn.:** text spolu s dalšími výsledky práce v digitální podobě mohou být na vyžádání poskytnuty (vedoucím práce).