

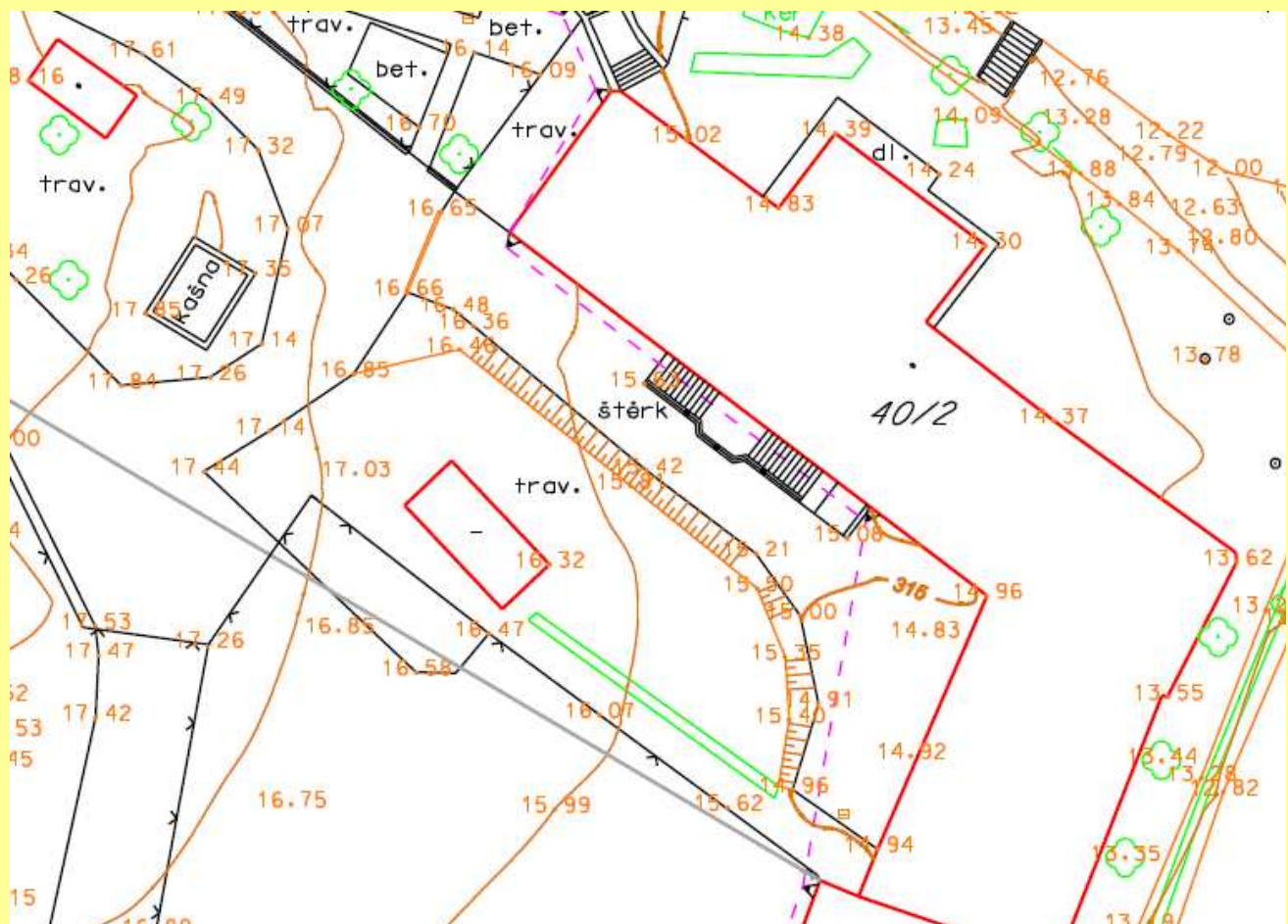
název práce	Tvorba účelové mapy areálu dvora ve Starém Kníně
autor	Bc. Tomáš Zamrzla
vedoucí	Ing. Jindřich Hodač, Ph.D.
oponent	Ing. Jiří Chmelíř (AGM – Architektonické a geodetické měření, Praha)
obhajoba	20. ledna 2011 - Fakulta stavební, ČVUT v Praze

klíčová slova účelová mapa, Starý Knín, měřická dokumentace, 3D model

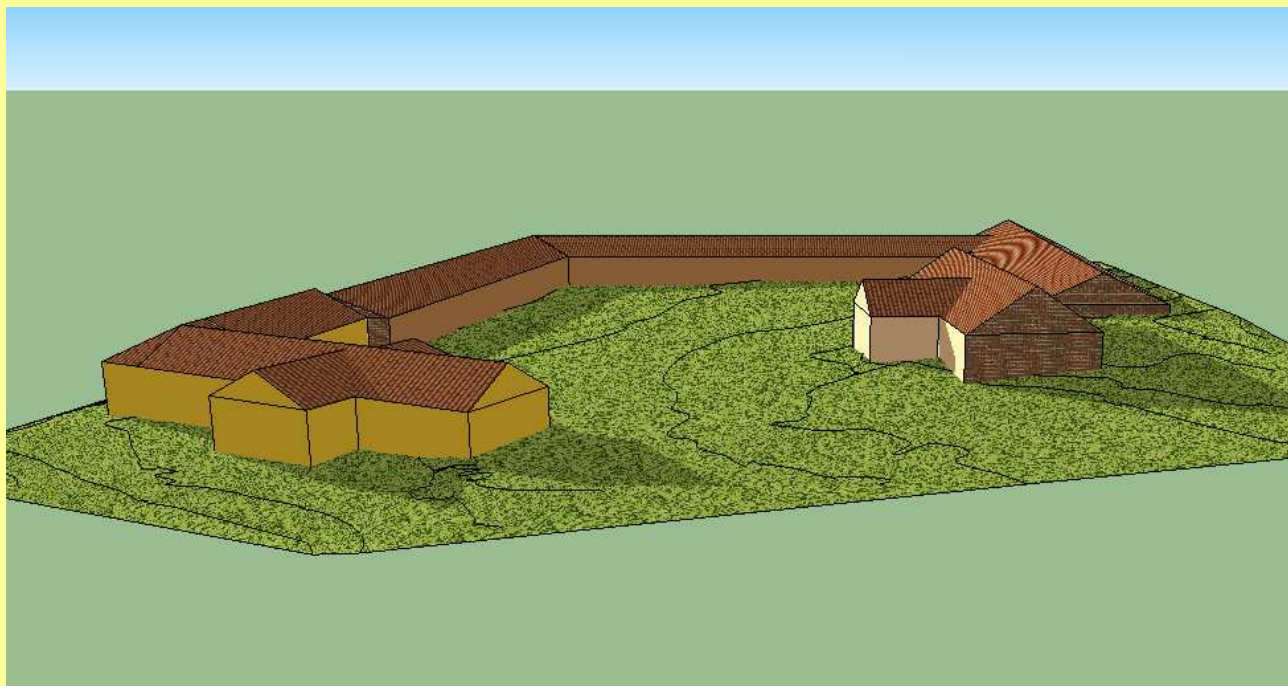
anotace

Tato práce se zabývá geodetickým zaměřením areálu dvora ve Starém Kníně. Cílem práce je vytvoření účelové mapy této lokality v měřítku 1 : 500, na základě geodetického zaměření. Druhým výstupem je pak 3D model areálu dvora ve Starém Kníně. Výsledky této práce by měly posloužit jako podklad pro projektování v oblasti areálu dvora.

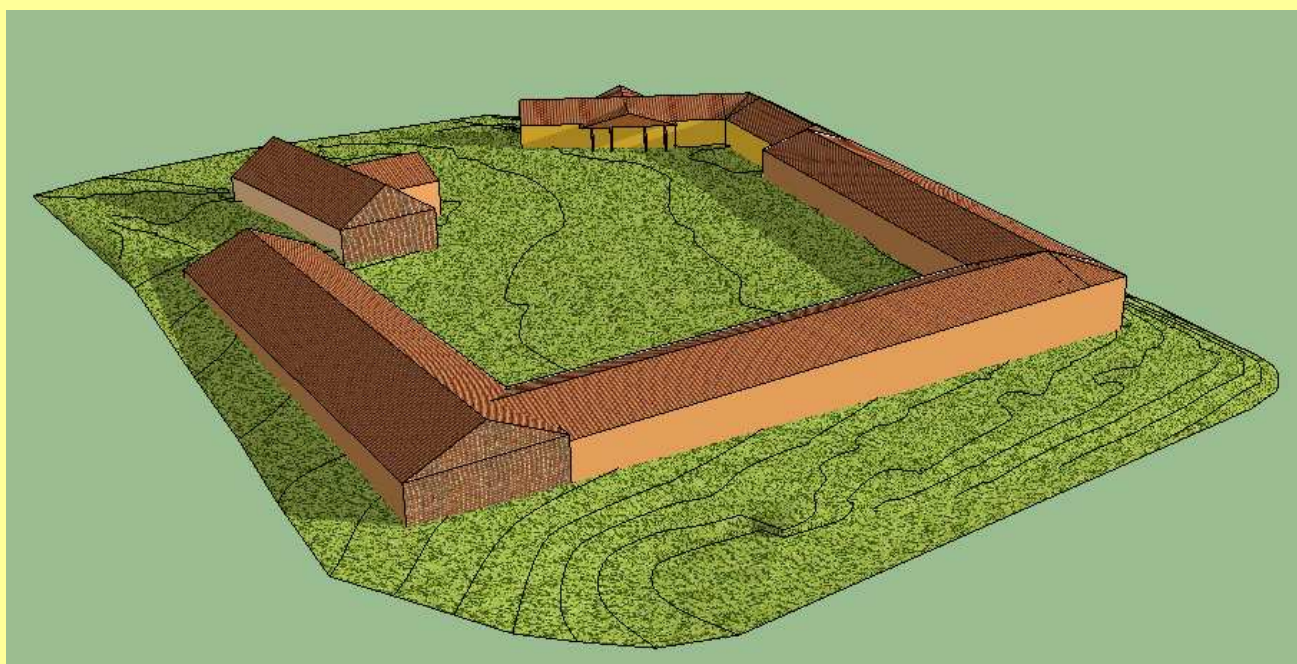
výsledky



Obr. 1 Výřez účelové mapy areálu dvora ve Starém Kníně



Obr.2 3D model - severní pohled na areál dvora



Obr. 3 3D model – jihozápadní pohled na areál dvora

pozn.: text spolu s dalšími výsledky práce v digitální podobě mohou být na vyžádání poskytnuty (vedoucím práce).